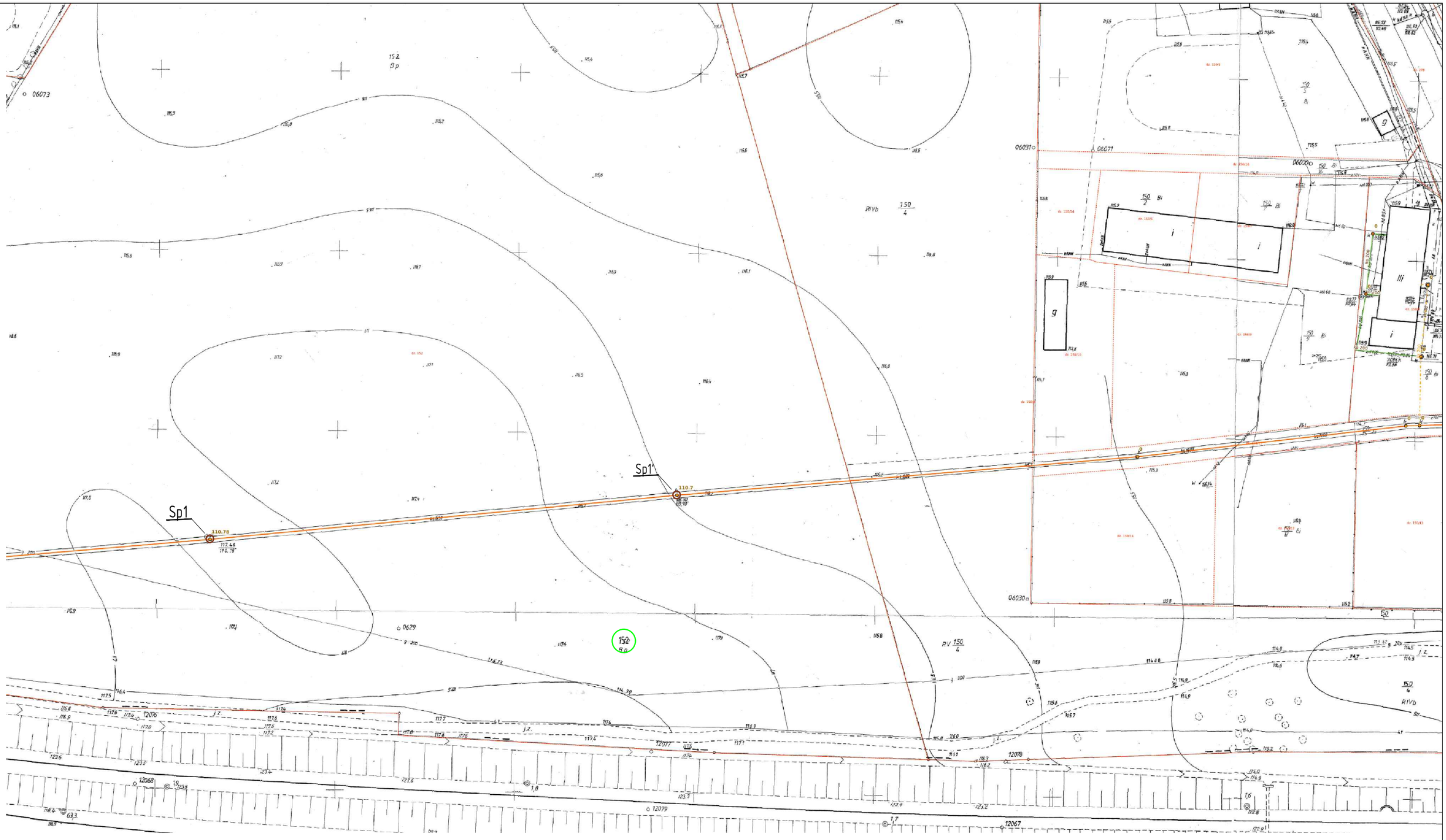

Sp1 – nazwa punktu pomiarowego
Sp1' – alternatywna lokalizacja punktu pomiarowego
(152) – oznaczenie numeru działki ewidencyjnej

ZAŁĄCZNIK NR 3 DO PRZETARGU:
"Zakup i montaż urządzeń dla budowy systemu opomiarowania kluczowych miejsc sieci kanalizacyjnej"

NAZWA PUNKTU:	Sp1 – lokalizacja pomiaru przepływu w istniejącym kolektorze ø1200mm żelbet			
ADRES:	m. Legnica, ul. Jagodowa, dz.152 obr. 0006 Górka			
NR RYSUNKU:	3.01	DATA	21 czerwca 2019r.	
OPRACOWAŁ:	mgr. inż. Katarzyna Chrobak		SKALA	1:500

LPWiK S.A.
Legnickie Przedsiębiorstwo Wodociągów i Kanalizacji Spółka Akcyjna

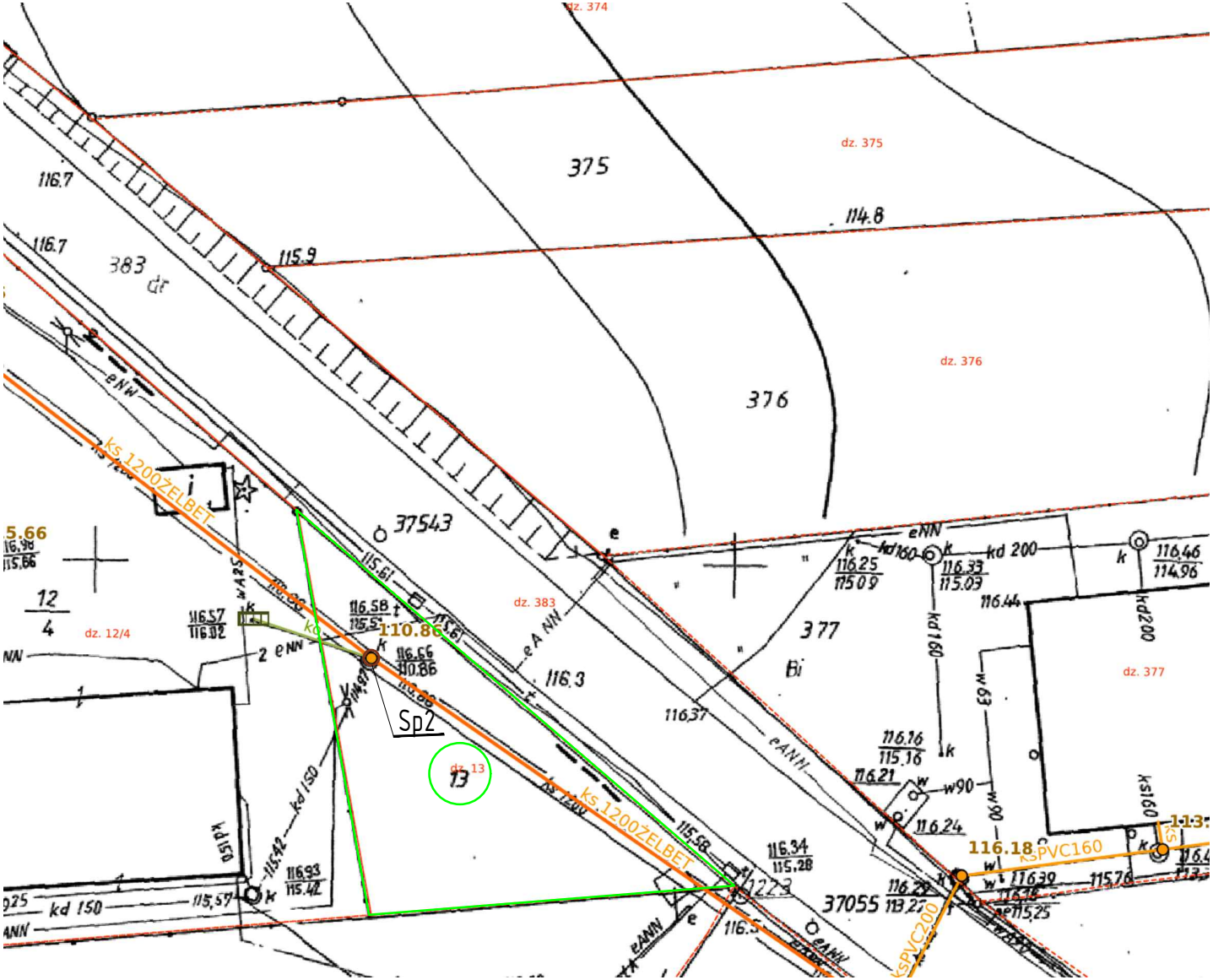

Sp2 – nazwa punktu pomiarowego

○ – oznaczenie numeru działki ewidencyjnej

ZAŁĄCZNIK NR 3 DO PRZETARGU: "Zakup i montaż urządzeń dla budowy systemu opomiarowania kluczowych miejsc sieci kanalizacyjnej"				
NAZWA PUNKTU:	Sp2 – lokalizacja pomiaru przepływu w istniejącym kolektorze Ø1200mm żelbet			
ADRES:	m. Legnica, ul. Spokojna, dz.13 obr. 0012 Piekary			
NR RYSUNKU:	3.02	DATA	21 czerwca 2019r.	
OPRACOWAŁ:	mgr. inż. Katarzyna Chrobak		SKALA	1:500

LPWiK S.A. Legnickie Przedsiębiorstwo Wodociągów i Kanalizacji Spółka Akcyjna

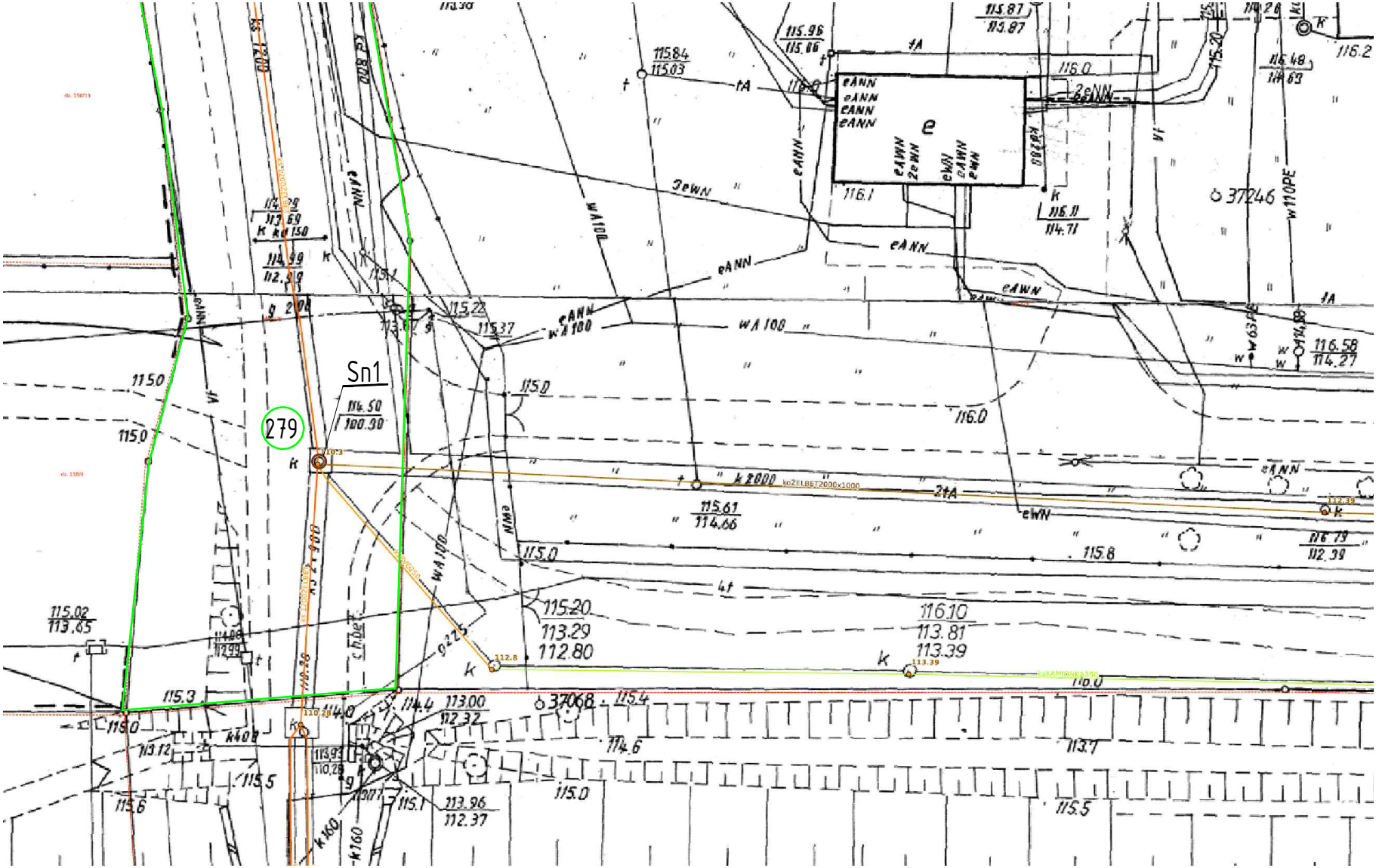

Sn1 – nazwa punktu pomiarowego

279 – oznaczenie numeru działki ewidencyjnej

ZAŁĄCZNIK NR 3 DO PRZETARGU: "Zakup i montaż urządzeń dla budowy systemu opomiarowania kluczowych miejsc sieci kanalizacyjnej"				
NAZWA PUNKTU:	Sn1 – lokalizacja pomiaru napełnienia w istniejącym kanale Ø1200mm żelbet			
ADRES:	m. Legnica, ul. Spokojna, dz.279 obr. 0037 Piekary Wielkie			
NR RYSUNKU:	3.03	DATA	21 czerwca 2019r.	
OPRACOWAŁ:	mgr. inż. Katarzyna Chrobak		SKALA	1:500

LPWiK S.A. Legnickie Przedsiębiorstwo Wodociągów i Kanalizacji Spółka Akcyjna

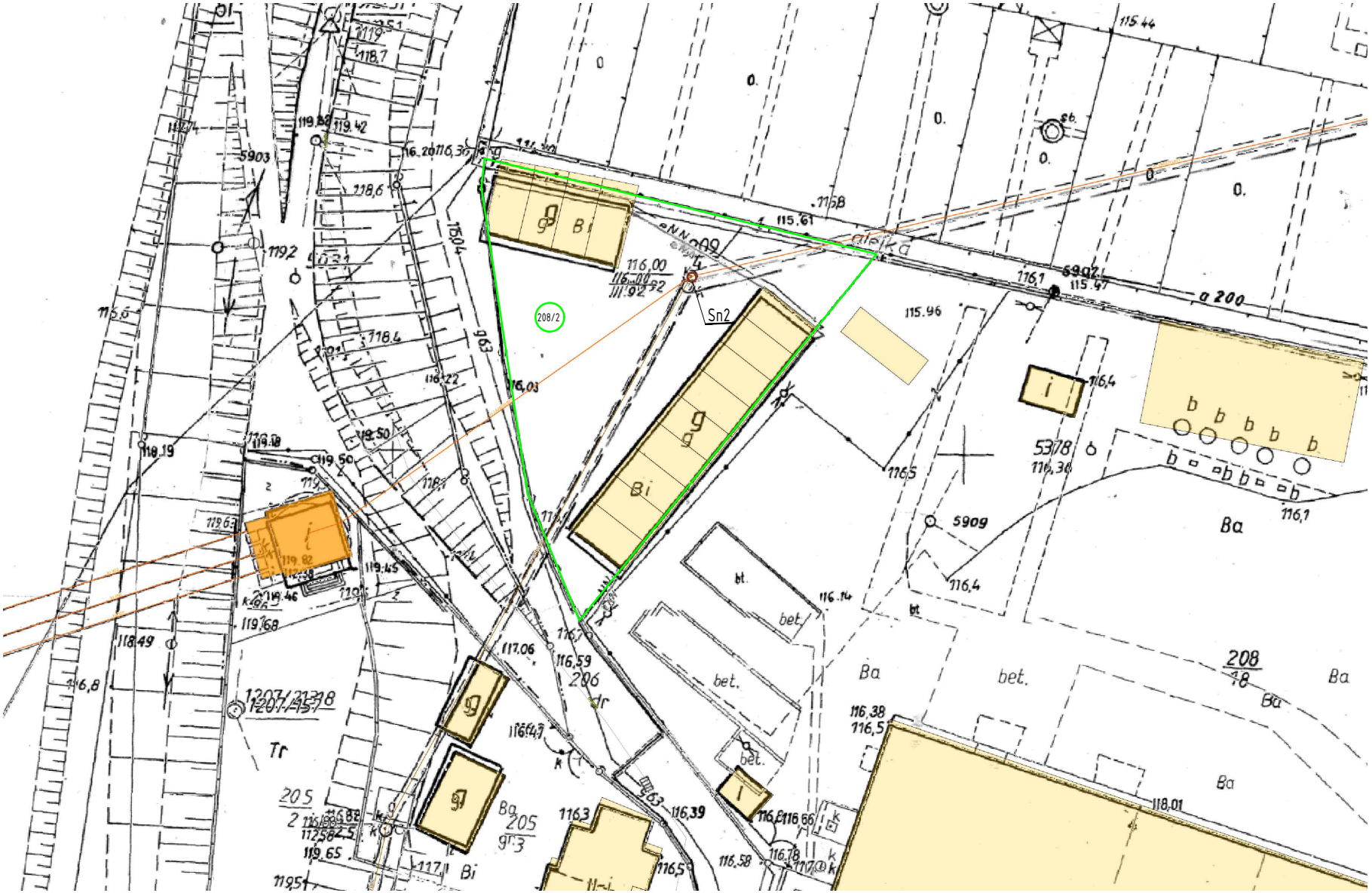

Sn2 – nazwa punktu pomiarowego

(363) – oznaczenie numeru działki ewidencyjnej

ZAŁĄCZNIK NR 3 DO PRZETARGU: "Zakup i montaż urządzeń dla budowy systemu opomiarowania kluczowych miejsc sieci kanalizacyjnej"				
NAZWA PUNKTU:	Sn2 – lokalizacja pomiaru napełnienia w istniejącym kanale Ø1500x1000 cegła / Ø1500 żelbet			
ADRES:	m. Legnica, ul. Łąkowa, dz. 208/2 obr. 0005 Piątnica			
NR RYSUNKU:	3.04	DATA	21 czerwca 2019r.	
OPRACOWAŁ:	mgr. inż. Katarzyna Chrobak		SKALA	1:500

LPWiK S.A.
Legnickie Przedsiębiorstwo Wodociągów i Kanalizacji Spółka Akcyjna

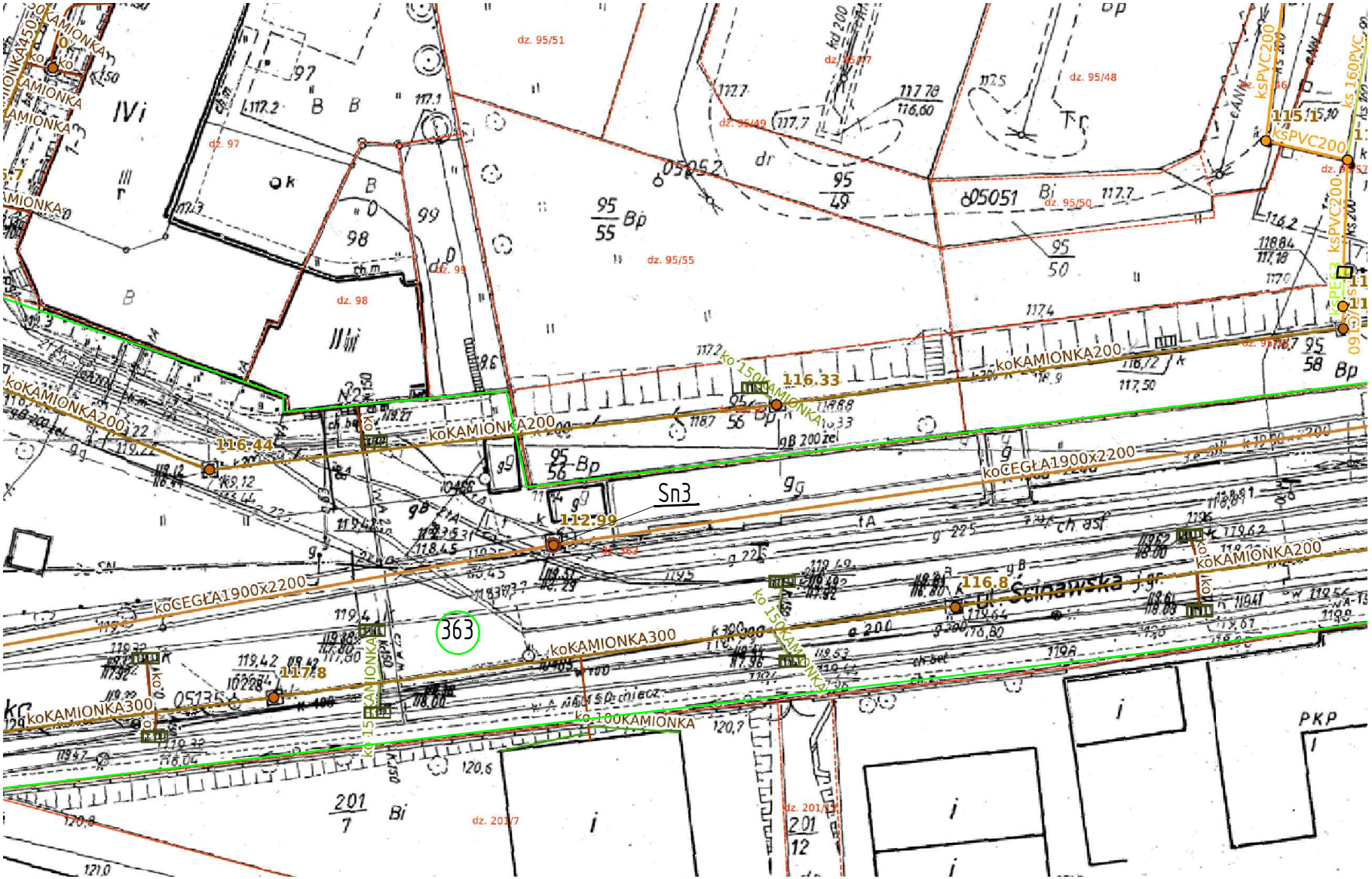

Sn3 – nazwa punktu pomiarowego

(1438) – oznaczenie numeru działki ewidencyjnej

ZAŁĄCZNIK NR 3 DO PRZETARGU: "Zakup i montaż urządzeń dla budowy systemu opomiarowania kluczowych miejsc sieci kanalizacyjnej"				
NAZWA PUNKTU:	Sn3 – lokalizacja pomiaru napełnienia w istniejącym kanale Ø1900x2200 cegła			
ADRES:	m. Legnica, ul. Ścinawska, dz.363 obr. 0005 Piątnica			
NR RYSUNKU:	3.05	DATA	21 czerwca 2019r.	
OPRACOWAŁ:	mgr. inż. Katarzyna Chrobak		SKALA	1:500

LPWiK S.A. Legnickie Przedsiębiorstwo Wodociągów i Kanalizacji Spółka Akcyjna

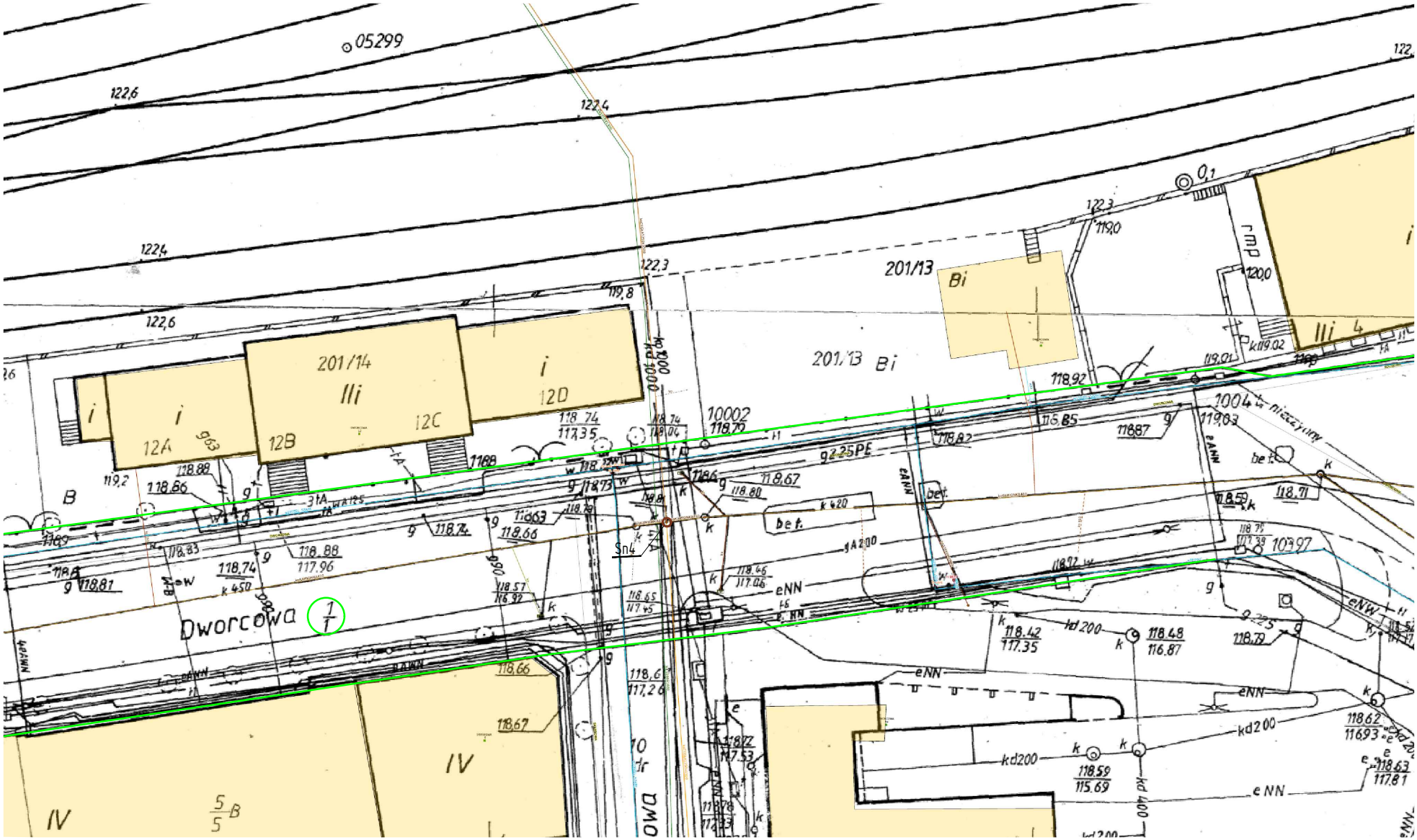

Sn4 – nazwa punktu pomiarowego

(424/1) – oznaczenie numeru działki ewidencyjnej

ZAŁĄCZNIK NR 3 DO PRZETARGU: "Zakup i montaż urządzeń dla budowy systemu opomiarowania kluczowych miejsc sieci kanalizacyjnej"				
NAZWA PUNKTU:	Sn4 – lokalizacja pomiaru napełnienia w istniejącym kanale Ø1250x1300 cegła			
ADRES:	m. Legnica, ul. Dworcowa, dz. 1/1 obr. 0010 Stare Miasto			
NR RYSUNKU:	3.06	DATA	21 czerwca 2019r.	
OPRACOWAŁ:	mgr. inż. Katarzyna Chrobak		SKALA	1:500

LPWiK S.A. Legnickie Przedsiębiorstwo Wodociągów i Kanalizacji Spółka Akcyjna

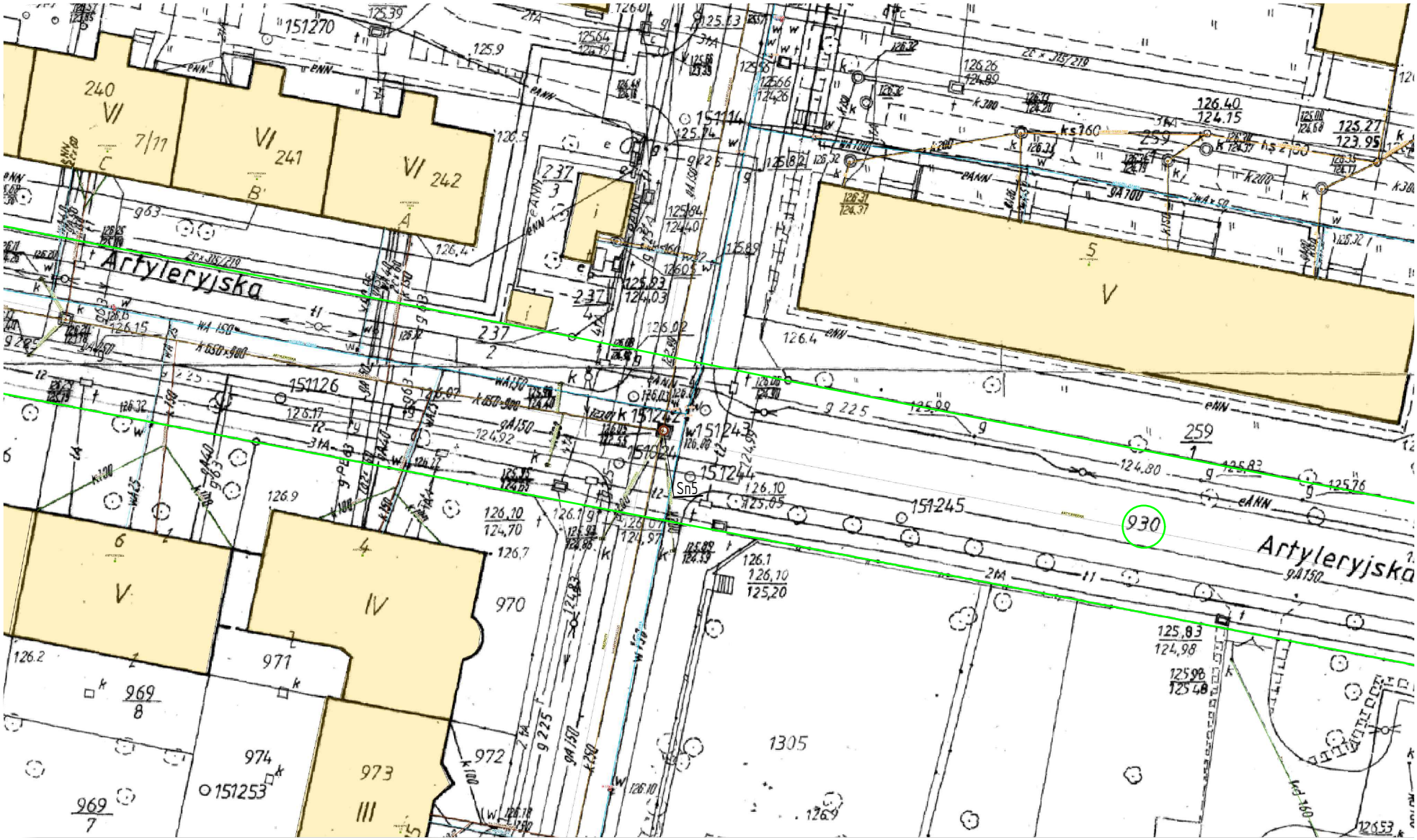

Sn5 – nazwa punktu pomiarowego

○ – oznaczenie numeru działki ewidencyjnej

ZAŁĄCZNIK NR 3 DO PRZETARGU: "Zakup i montaż urządzeń dla budowy systemu opomiarowania kluczowych miejsc sieci kanalizacyjnej"				
NAZWA PUNKTU:	Sn5 – lokalizacja pomiaru napełnienia w istniejącym kanale Ø900x650 cegła			
ADRES:	m. Legnica, ul. Artyleryjska, dz. 930 obr. 0015 Tarninów			
NR RYSUNKU:	3.07	DATA	21 czerwca 2019r.	
OPRACOWAŁ:	mgr. inż. Katarzyna Chrobak		SKALA	1:500

LPWiK S.A.
Legnickie Przedsiębiorstwo Wodociągów i Kanalizacji Spółka Akcyjna

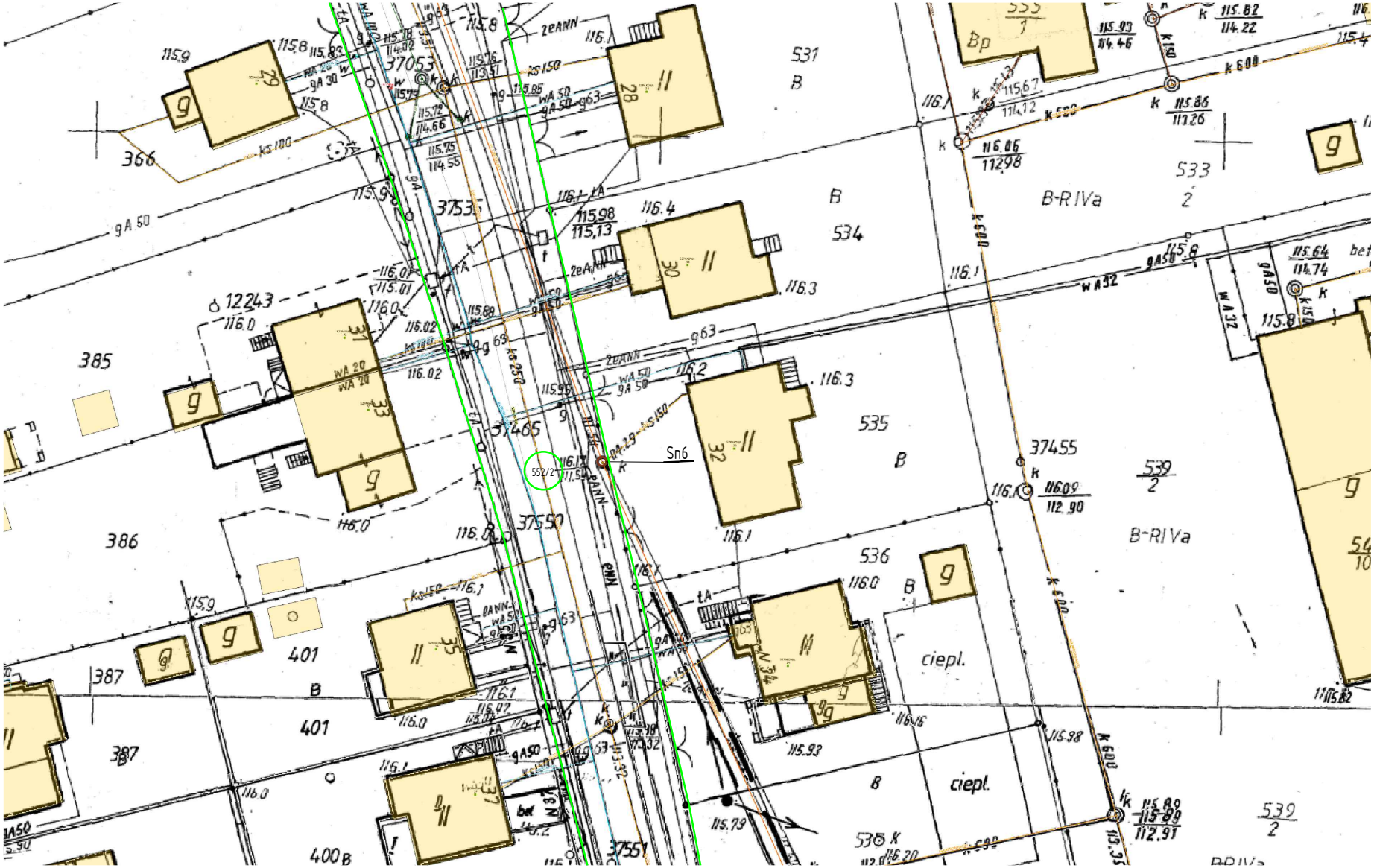

Sn6 – nazwa punktu pomiarowego

(1482) – oznaczenie numeru działki ewidencyjnej

ZAŁĄCZNIK NR 3 DO PRZETARGU: "Zakup i montaż urządzeń dla budowy systemu opomiarowania kluczowych miejsc sieci kanalizacyjnej"				
NAZWA PUNKTU:	Sn6 – lokalizacja pomiaru napełnienia w istniejącym kanale Ø1200 żelbet			
ADRES:	m. Legnica, ul. Szpakowa, dz. 552/2 obr. 0037 Piekary Wielkie			
NR RYSUNKU:	3.08	DATA	21 czerwca 2019r.	
OPRACOWAŁ:	mgr. inż. Katarzyna Chrobak		SKALA	1:500

LPWiK S.A. Legnickie Przedsiębiorstwo Wodociągów i Kanalizacji Spółka Akcyjna

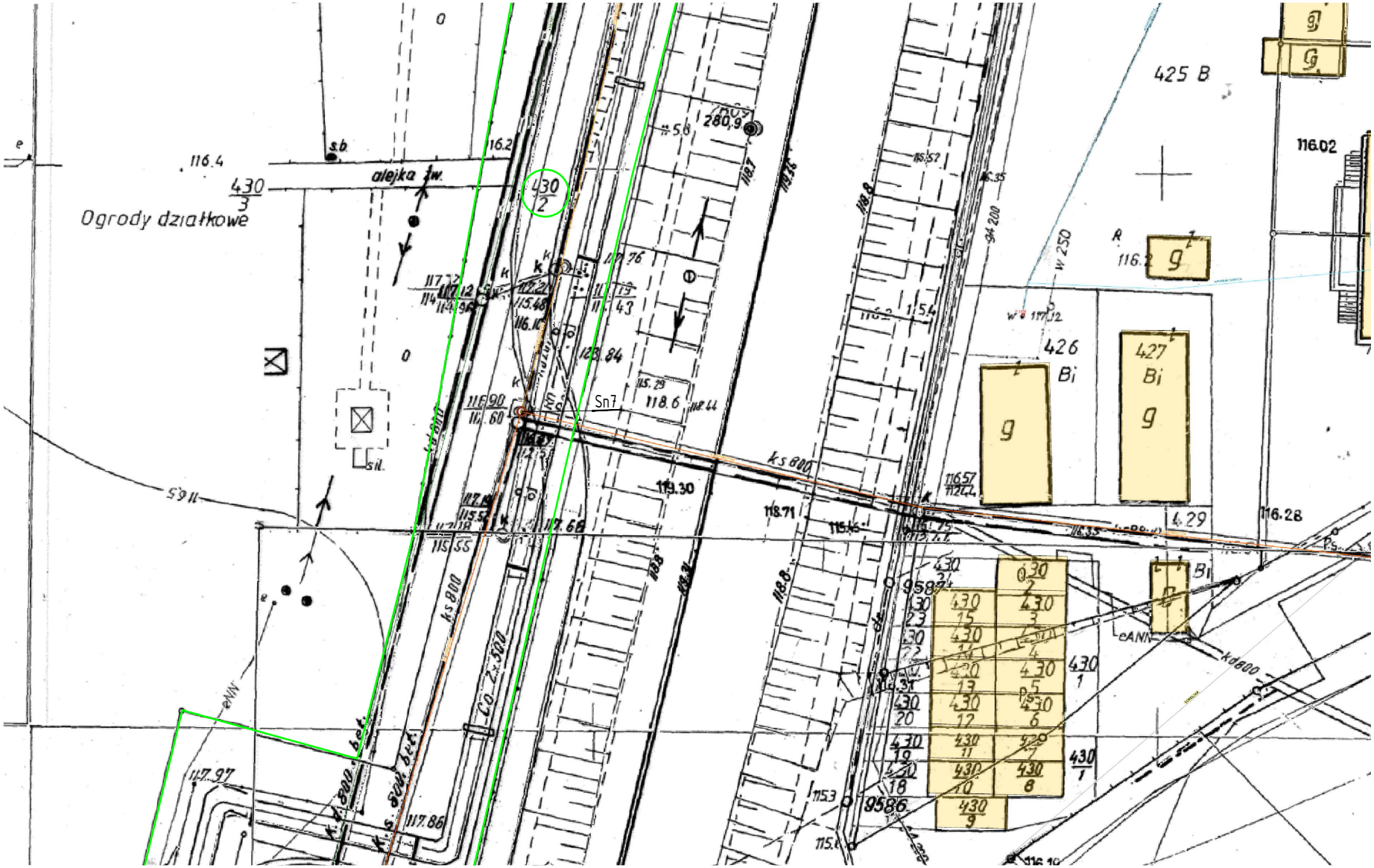

Sn7 – nazwa punktu pomiarowego

– oznaczenie numeru działki ewidencyjnej

ZAŁĄCZNIK NR 3 DO PRZETARGU: "Zakup i montaż urządzeń dla budowy systemu opomiarowania kluczowych miejsc sieci kanalizacyjnej"				
NAZWA PUNKTU:	Sn7 – lokalizacja pomiaru napełnienia w istniejącym kanale Ø800 beton			
ADRES:	m. Legnica, dz. 430/2 obr. 0013 Wrocławskie Przedmieście			
NR RYSUNKU:	3.09	DATA	21 czerwca 2019r.	
OPRACOWAŁ:	mgr. inż. Katarzyna Chrobak		SKALA	1:500

LPWiK S.A. Legnickie Przedsiębiorstwo Wodociągów i Kanalizacji Spółka Akcyjna

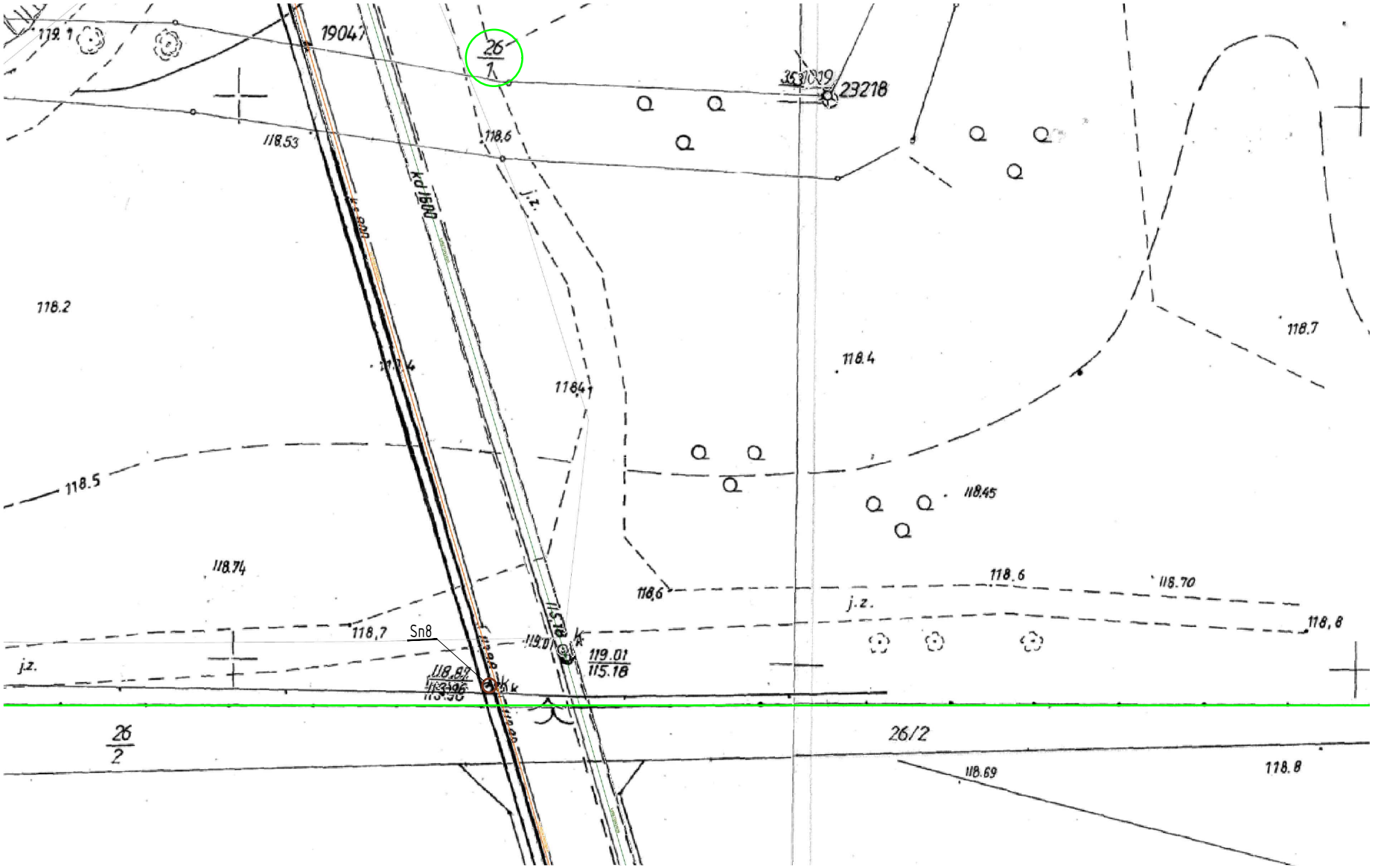

Sn8 – nazwa punktu pomiarowego

– oznaczenie numeru działki ewidencyjnej

ZAŁĄCZNIK NR 3 DO PRZETARGU: "Zakup i montaż urządzeń dla budowy systemu opomiarowania kluczowych miejsc sieci kanalizacyjnej"				
NAZWA PUNKTU:	Sn8 – lokalizacja pomiaru napełnienia w istniejącym kanale Ø800 kamionka			
ADRES:	m. Legnica, dz. 26/1 obr. 0019 Nowiny			
NR RYSUNKU:	3.10	DATA	21 czerwca 2019r.	
OPRACOWAŁ:	mgr. inż. Katarzyna Chrobak		SKALA	1:500

LPWiK S.A. Legnickie Przedsiębiorstwo Wodociągów i Kanalizacji Spółka Akcyjna